





LEGENDA

- hranice parcel DKM
- 4462 parcelní číslo
- zaměření polohopisu
- hranice trvalého záboru
- 320 vrstevnice hlavní (po 1m) s uvedením nadmořské výšky
- vrstevnice vedlejší (po 0,5m)
- hranice dočasného záboru
- - - osa stávající údolnice
- hranice zátopy při stoleté povodni (Q100)
-  navrhované těleso protierozní (drátokamenné) přehrážky (PŘ)
- bod polohopisu
- 1 konstrukční body drátokamenné přehrážky s označením
- 1 lomové body trvalého záboru s označením
- 2 lomové body dočasného záboru s označením



GEOCENTRUM, spol. s r.o. zeměměřická a projekční kancelář tř. Kosmonautů 1143/8B, 779 00 Olomouc zapsána u KS v Ostravě, oddíl C, vl. č. 5555		 spol. s r.o. zeměměřická a projekční kancelář, Olomouc	
AUTORIZOVANÝ TECHNIK PRO STAVBY VODNÍHO HOSPODÁŘSTVÍ A KRAJINNÉHO INŽENÝRSTVÍ, SPECIALIZACE STAVBY MELIORAČNÍ A SANAČNÍ		 spol. s r.o. zeměměřická a projekční kancelář, Olomouc	
ING. JAN KOPAL			
Projektant	Ing. JAN KOPAL		
Vypracoval	Ing. JAN KOPAL		
Kontroloval	Ing. JOSEF BLAHA		
Kraj: Jihomoravský	Obec: Ráječko	K. ú.: Ráječko	Stupeň dokumentace DSP, PDPS
Objednatel	ČR - STÁTNÍ POZEMKOVÝ ÚŘAD Krajský pozemkový úřad pro Jihomoravský kraj Pobočka Blansko Poříčí 1569/18 678 42 Blansko		Číslo zakázky 087/2021
			Číslo objednatele 459-2021-523101
			Datum 11/2021
			Měřítko 1:250
			Formát 2 x A4
			Souřad./výškový sys. S-JTSK/B. p. v.
Akce: PD - Přehrážky PŘ1-PŘ5 s polní cestou CP2 v k.ú. Ráječko SO 01 přehrážky PŘ1 - PŘ4			
Název přílohy: SITUACE PŘEHRÁŽKA PŘ4		Čís. soupravy:	Čís. přílohy: D.2.4